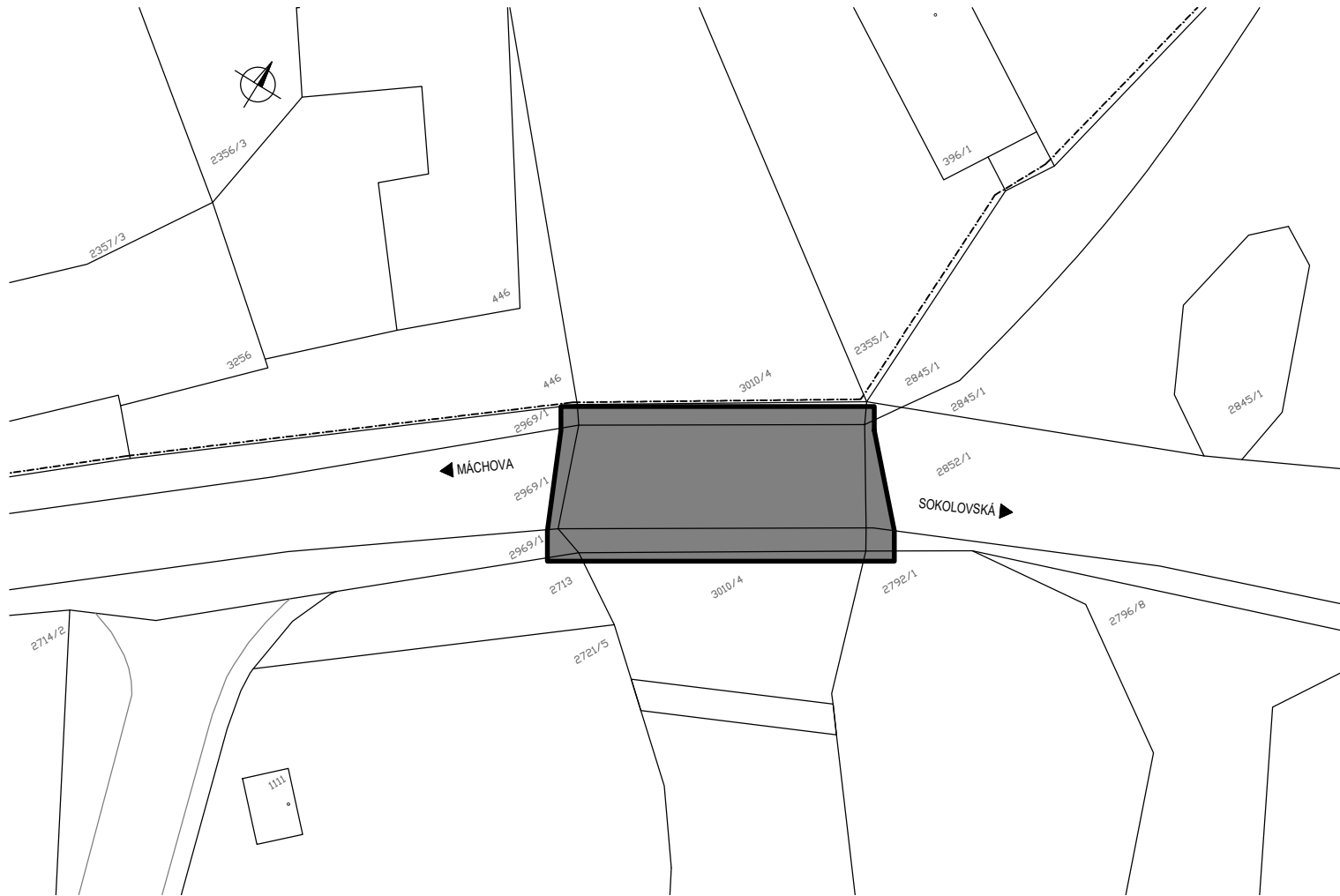




KATASTRÁLNÍ SITUACE  
PŮDORYS 1:500



	okres:	Cheb (CZ0411)			
	obec:	Teplá [555631]			
	kat. území:	Teplá [765961]			
SEZNAM LV S UVEDENÍM VLASTNÍKŮ DOTČENÝCH NEMOVITOSTÍ					
LV	VLASTNÍK			TRVALÝ ZÁBOR (m²)	DOČASNÝ ZÁBOR (m²)
	Parc. číslo dle KN	Výměra dle KN	Druh pozemku		
1	město Teplá				
	2713	124	ostatní plocha	2,0	29,0
	2721/5	961	trvalý travní porost	0,0	80,0
	2792/1	642	ostatní plocha	2,0	108,0
	2845/1	5260	ostatní plocha	0,0	27,0
	2355/1	1401	ostatní plocha	0,0	6,0
	3017/1	2282	ostatní plocha	0,0	5,0
	446	740	zastavěná plocha a nádvoří	0,0	52,0
138	Povodí Ohře, státní podnik				
	3010/4	4114	vodní plocha	267,0	175,0
128	Karlovarský kraj, KSUSK				
	2969/1	2641	ostatní plocha	14,0	169,0
	2852/1	3595	ostatní plocha	16,0	91,0
			celkem	301,0	742,0

Souřadnicový systém S-JTSK, Výškový systém Bpv

Objednatel:	
	Krajská správa a údržba silnic Karlovarského kraje, p.o. se sídlem: Sokolov, Chebská 282, 356 01 kontaktní adresa: Dolní Rychnov, Chebská 282, 356 04

<div> Valbek, spol. s r.o. Vaňurova 505/17 460 01 Liberec</div>	Vypracoval	BC. TOMÁŠ JELÍNEK		Zak. číslo	18UL21003
	Zodp. projektant	ING. PETR HLADÍK		Datum	07/2019
	Tech. kontrola	ING. PETR HLADÍK		Stupeň	DSP/DPS
	Akce: Modernizace mostu ev.č. 198-035 Teplá			Počet formátů	2 x A4
				Měřítko	1:500
STŘEDISKO ÚSTÍ Děčínská 717/21 400 03 Ústí nad Labem	Příloha:  KATASTRÁLNÍ SITUACE			Č. přílohy:	Paré :
				C2	